

Projectberekening

Dit document geeft een overzicht van de invoer en rekenresultaten van een Projectberekening met AERIUS Calculator. De berekening is uitgevoerd binnen Natura 2000-gebieden, op rekenpunten die overlappen met stikstofgevoelige habitattypen en/of leefgebieden, gekoppeld aan een aangewezen soort, of nog onbekend maar mogelijk wel relevant, en waar tevens sprake is van een overbelaste of bijna overbelaste situatie voor stikstofdepositie.



- [Overzicht](#)
- [Samenvatting situaties](#)
- [Resultaten](#)
- [Detailgegevens per emissiebron](#)

Deze PDF is een digitaal bestand dat weer in te lezen is in AERIUS. Meer toelichting over de PDF en AERIUS kunt u vinden in de handleidingen of op onze website.



Contactgegevens

Rechtspersoon
Inrichtingslocatie

Vonk Ecologie
Havenweg en Paktuinen,
1601 Enkhuizen

Activiteit

Omschrijving
Toelichting

Sloop nieuwbouw Havenweg Paktuinen
Aanlegfase

Berekening

AERIUS kenmerk
Datum berekening
Rekenconfiguratie

S5VkWVYaHY66
13 november 2024, 21:01
OwN2000-rekengrid

Totale emissie

Situatie 1 Aanlegfase - Beoogd

Rekenjaar	Emissie NH ₃	Emissie NO _x
2025	1,0 kg/j	21,8 kg/j




Resultaten

Situatie 1 Aanlegfase - Beoogd
Gekarteerd oppervlak met toename (ha)
Gekarteerd oppervlak met afname (ha)
Grootste toename
Grootste afname

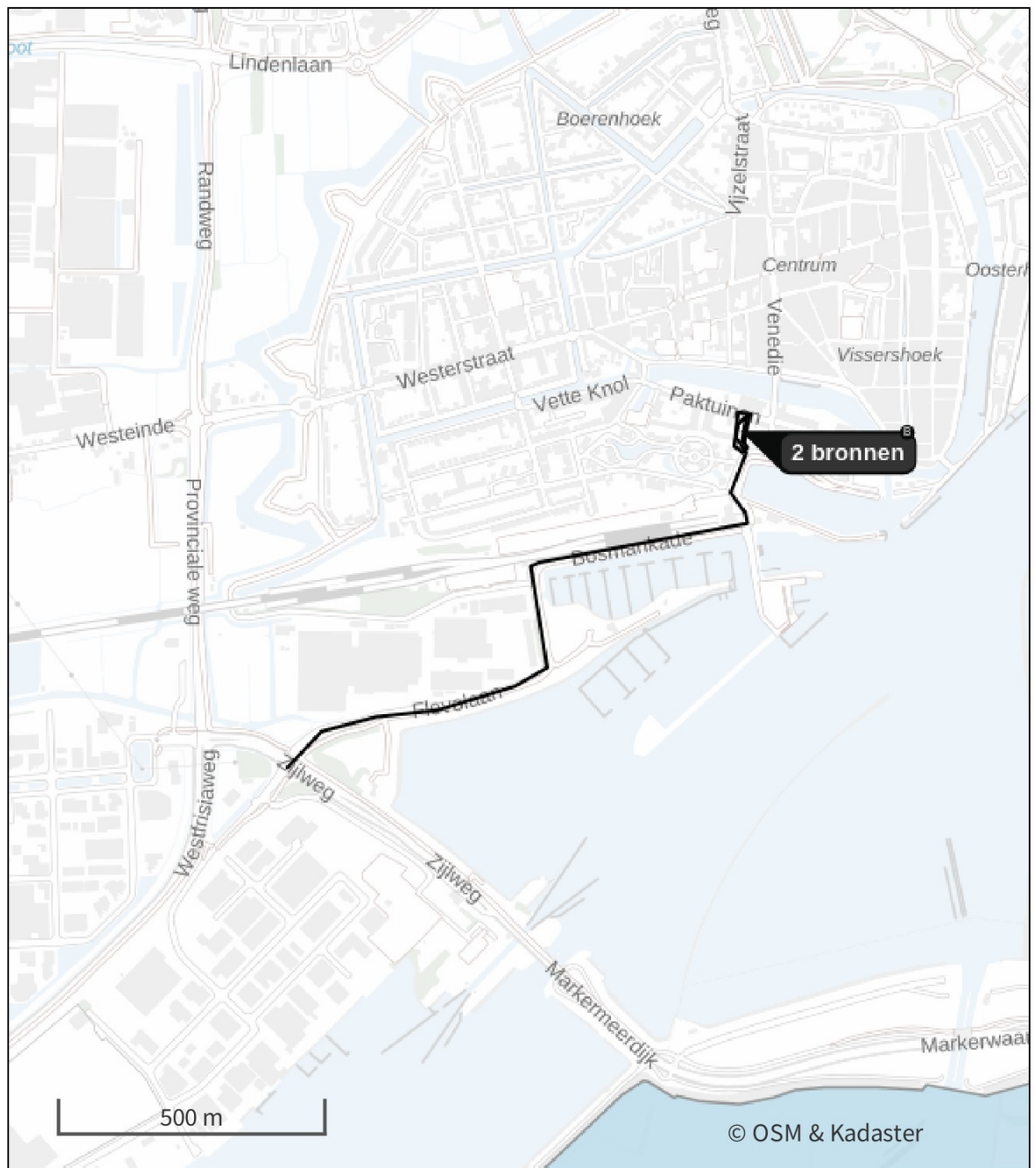
Hoogste bijdrage	Hexagon	Gebied
-		
-		
-		
-		
-		



Situatie 1 Aanlegfase (Beoogd), rekenjaar 2025

Emissiebronnen

	Emissie NH ₃	Emissie NO _x
 Mobiele werktuigen Bouw, Industrie en Delfstoffenwinning Bron 2 Mobiele werktuigen tijdens bouw	0,8 kg/j	19,3 kg/j
 Verkeer Koude start: overig Bron 1 Koude starts verkeer aanlegfase	0,1 kg/j	0,7 kg/j
 Verkeersnetwerk	69,7 g/j	1,9 kg/j

Hoogste af- en toename op (bijna) overbelaste stikstofgevoelige Natura 2000 gebieden.



- | | | | |
|---|----------------------------------|---|--|
|  | Habitatrichtlijn |  | Grootste toename (projectberekening) |
|  | Vogelrichtlijn |  | Grootste afname (projectberekening) |
|  | Vogelrichtlijn, Habitatrichtlijn |  | Hoogste totaal (achtergrond + projectberekening) |
|  | Niet bepaald | | |

De letters bij de bronlabels op de kaart geven bij welke type situaties de bronnen horen: beoogde situatie (B), referentiesituatie (R) en/of salderingsituatie (S).



Resultaten stikstofgevoelige Natura 2000 gebieden situatie "Situatie 1
Aanlegfase" (Beoogd) incl. saldering e/o referentie

Er zijn geen resultaten voor deze weergave.

Situatie 1 Aanlegfase, Rekenjaar 2025

1 Verkeer | Rijdend verkeer

Naam	Bron 1 Verkeersbewegingen tijdens sloop en bouw		Links	Rechts	NO _x	1,9 kg/j
Locatie	X:147983,92 Y:523429,56		Type scherm	-	-	NO ₂ 0,3 kg/j
Lengte	1.340,76 m		Hoogte	-	-	NH ₃ 69,7 g/j
Wegtype	Binnen bebouwde kom (doorstromend)		Afstand tot de weg	-	-	
Rijrichting	Beide richtingen					
Tunnelfactor	1					
Type hoogteligging	Normaal					
Weghoogte t.o.v. maaiveld	0 m					

Verkeer	Max. snelheid	Aantal voertuigbewegingen	In file
Licht verkeer	Voorgeschreven factoren	5.000,0 /jaar	0,0 %
Middelwaar vrachtverkeer	Voorgeschreven factoren	0,0 /jaar	0,0 %
Zwaar vrachtverkeer	Voorgeschreven factoren	80,0 /jaar	0,0 %
Busverkeer	Voorgeschreven factoren	0,0 /jaar	0,0 %

2 Mobiele werktuigen | Bouw, Industrie en Delfstoffenwinning

Naam	Bron 2 Mobiele werktuigen tijdens bouw	NO _x	19,3 kg/j
		NH ₃	0,8 kg/j
Locatie	X:148374,05 Y:523756,58		
Oppervlakte	0,13 ha		

Naam	Stageklasse	Brandstof-verbruik	Draaiuren	AdBlue verbruik	Stof	Emissie
Heistelling	Stage-IV, 2014-2018, 75-560 kW, diesel, SCR: ja	700 l/j	20 u/j	42 l/j	NO _x	3,9 kg/j
					NH ₃	0,2 kg/j
Graafmachines en sloopkraan	Stage-IV, 2014-2018, 75-560 kW, diesel, SCR: ja	1200 l/j	60 u/j	72 l/j	NO _x	6,8 kg/j
					NH ₃	0,3 kg/j
Betonpomp/betonwagen	Stage-IV, 2014-2018, 75-560 kW, diesel, SCR: ja	960 l/j	32 u/j	58 l/j	NO _x	5,2 kg/j
					NH ₃	0,2 kg/j
Kippers/aan- en afvoer materialen	Stage-IV, 2014-2018, 75-560 kW, diesel, SCR: ja	600 l/j	40 u/j	36 l/j	NO _x	3,4 kg/j
					NH ₃	0,1 kg/j

3 Verkeer | Koude start: overig

Naam	Bron 1 Koude starts verkeer aanlegfase	NO _x	0,7 kg/j
		NH ₃	0,1 kg/j
Locatie	X:148371,71 Y:523750,08		
Oppervlakte	0,09 ha		

Type voertuig	Koude starts
Licht verkeer	2.500,0 /jaar
Middelwaar vrachtverkeer	0,0 /jaar
Zwaar vrachtverkeer	0,0 /jaar
Busverkeer	0,0 /jaar



Disclaimer

Hoewel verstrekte gegevens kunnen dienen ter onderbouwing van een vergunningaanvraag, kunnen er geen rechten aan worden ontleend. De eigenaar van AERIUS aanvaardt geen aansprakelijkheid voor de inhoud van de door de gebruiker aangeboden informatie. Bovenstaande gegevens zijn enkel bruikbaar tot er een nieuwe versie van AERIUS beschikbaar is. AERIUS is een geregistreerd handelsmerk in Europa. Alle rechten die niet expliciet worden verleend, zijn voorbehouden.

Rekenbasis

Deze berekening is tot stand gekomen op basis van

AERIUS versie 2024.0.1_20241009_75e59949f9

Database versie 2024_75e59949f9_calculator_nl_stable

Voor meer informatie over de gebruikte methodiek en data zie:

<https://link.aerius.nl/website>