



Overzichtslijst van bijlagen a.d.h.v. checklist ~~lichte bouwvergunning~~ betreffende paardenbak/paardrijbak met omheining; [REDACTED] J

- Plattegronden Bijlage I + II
- aanduidingen bestemmingen Bijlage II
- afmetingen perceel en situering Bijlage I + II
- hoogte bouwwerk t.o.v. straatpeil Bijlage III
- detailtekening gezichtsbepalende bouwdelen Bijlage III + IVa
- foto's bestaande situatie en omliggende bebouwing Bijlage IV b+c
- Bedplantingsplan Bijlage V
- Plattegrond met daarin de positie aangegeven van waaruit de foto's van bijlage III en IV genomen zijn Bijlage IV

GEMEENTE DRECHTERLAND	
Zaaknr.:	BV 0354g
Doc.nr.:	03548
Ing.:	25 MRT 2010
Afd.:	BM
CC.:	

Behoort bij besluit nr. OV 67 - 4 JULI 2012

I



$\geq 5 \text{ meter}$   
 $\pm 6 \text{ meter}$

$\geq 5 \text{ meter}$   
 $\pm 6 \text{ meter}$

$< 3 \text{ m}$

$0 \text{ m} =$   
 $3 \text{ m}$

$\approx 3 \text{ m}$


at least

640

$\approx 10 \text{ m}$

NW

J



0 m 5 m 25 m

Deze kaart is noordgericht

Legenda

- 12345 Perceelnummer
- 25 Huisnummer
- Kadastrale grens
- Bebouwing/topografie

Voor een eensluidend uittreksel, ALKMAAR, 20 januari 2004  
De te waarden van het kadaster en de openbare registers

Klantreferentie

- Uittreksel uit de kada
- Kadastrale gemeente
- Secie
- Perceel
- Schaal



1 : 500

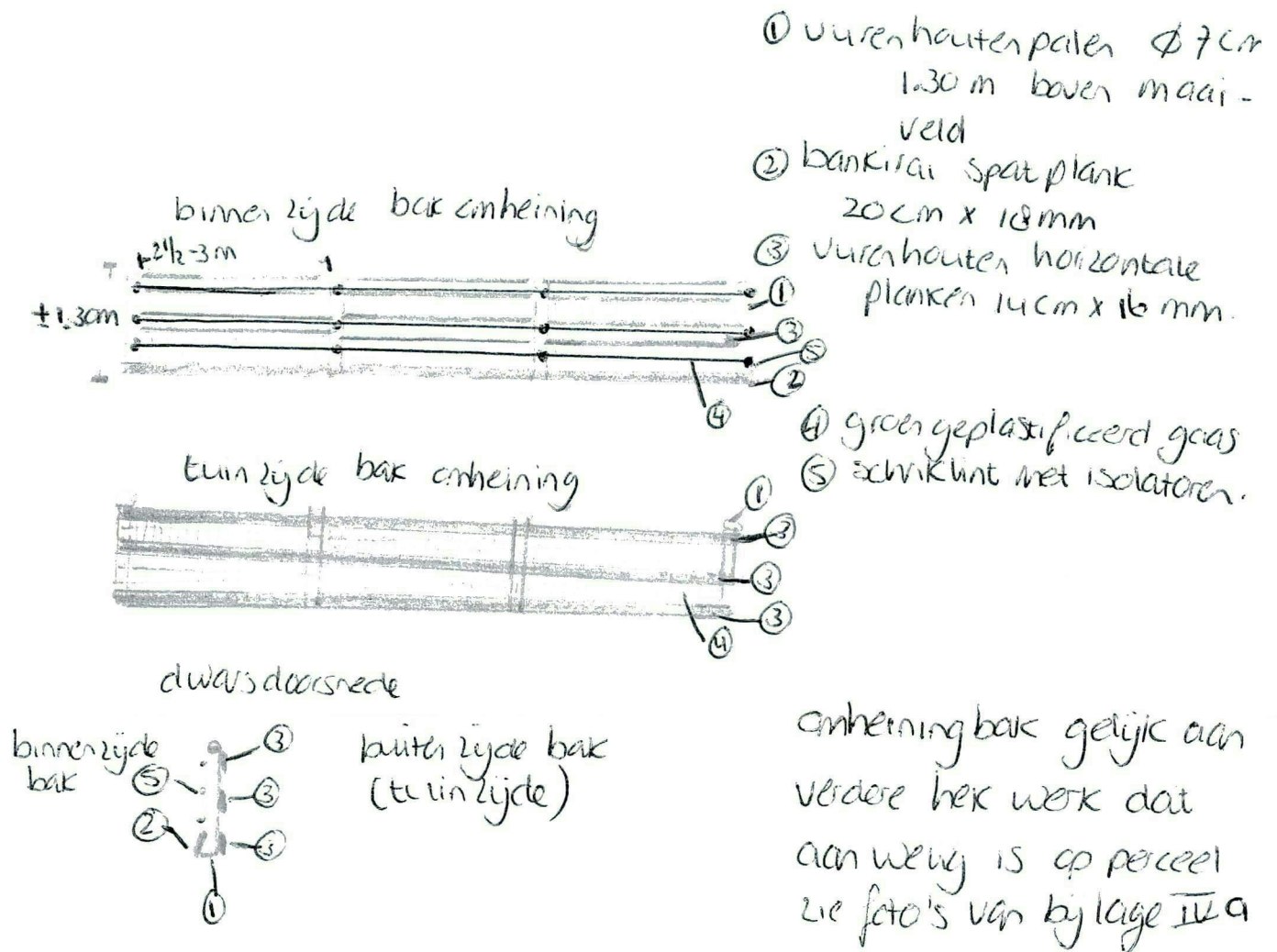


Aan dit uittreksel mogen geen maten worden ontleend  
De auteursrechten zijn voorbehouden aan de Dienst voor het Kadaster en de openbare registers

## Checklist bouwaanvraag lichte bouwvergunning:

- 06: hoogte bouwwerk t.o.v. straatpeil:  
 omheining  $\pm 50$  cm  
 bodem  $\pm -50$  cm  
 hoogte bouwwerk gemeten vanaf het maaiveld:  
 omheining  $\pm 130$  cm  
 bodem 20 cm

Doorsnede tekening omheining paardenbak/paardrijdbak







E

— *San Ra*

[REDACTED] J

## Beplantingsplan t.b.v. de bouwaanvraag van een paardenbak/paardrijbak [REDACTED] J

[REDACTED] J

Volgens de beleidsregels van de gemeente Drechterland dient er een beplantingsplan te worden ingediend bij het oprichten van paardrijdbakken, zwembaden en tennisbanen. Punt 6 van de beleidsregels.

Na overleg, afgelopen vrijdag 19-3-2010 is er besloten om de beplanting als volgt te beschrijven;

- Een laurierhaag tegen de erfgrens van de betrokken burens wetend [REDACTED] J [REDACTED] J en [REDACTED] J
- Op de overgebleven ruimte in deze “beplantings zone” zullen planten worden aangeplant welke nog nader te bepalen. De beplanting zal bestaan uit bomen, heesters, vaste planten, eenjarige planten en gazon.
- Op een toegevoegde kaart zijn de “beplanting zones” aangegeven waarin de eerder genoemde beplanting zal plaats vinden.

### *Aanvullende informatie:*

Resterende erfgrenzen (buiten het 5 meter gebied):

- Laurier haag wordt doorgetrokken tot aan de sloot
- Slootkant/walkant nog nader te bepalen beplanting; mogelijk een bodembedekker in combinatie met enkele bomen

Handhaven:

2x haag nabij de stal + aanvullen waarnodig (i.v.m. herindeling perceel)

Herplanten/verplanten:

1x jonge prunus (sierkers) en 5x jonge fruitboom


Venhuizen, 22-3-2010

[REDACTED] J en [REDACTED] J

[REDACTED] J

[REDACTED] J [REDACTED] J





0 m 5 m 25 m

Deze kaart is noordgericht

Legenda

- 12345 Perceelnummer
- 25 Huisnummer
- Kadastrale grens
- Bebouwing/topografie

Voor een eensluidend uittreksel, ALKMAAR, 20 januari 2004  
De bewaarder van het kadaster en de openbare registers

Kiandreferentie

Uittreksel uit de kadastrale kaart

- Kadastrale gemeente
- Sectie
- Perceel
- Schaal

[Redacted] J  
1 : 500



Aan dit uittreksel mogen geen maten worden ontleend  
De auteursrechten zijn voorbehouden aan de Dienst voor het Kadaster en de openbare registers

## Toelichting grondslagen

In dit document kunt u secties vinden die onleesbaar zijn gemaakt. Deze informatie is achterwege gelaten op basis van de Wet open overheid (Woo). De letter die hierbij is vermeld correspondeert met de bijbehorende grondslag in onderstaand overzicht.

### **J** Art. 5.1 lid 2 sub e

Het belang van de openbaarmaking van deze informatie weegt niet op tegen het belang van de eerbiediging van de persoonlijke levenssfeer van betrokkenen